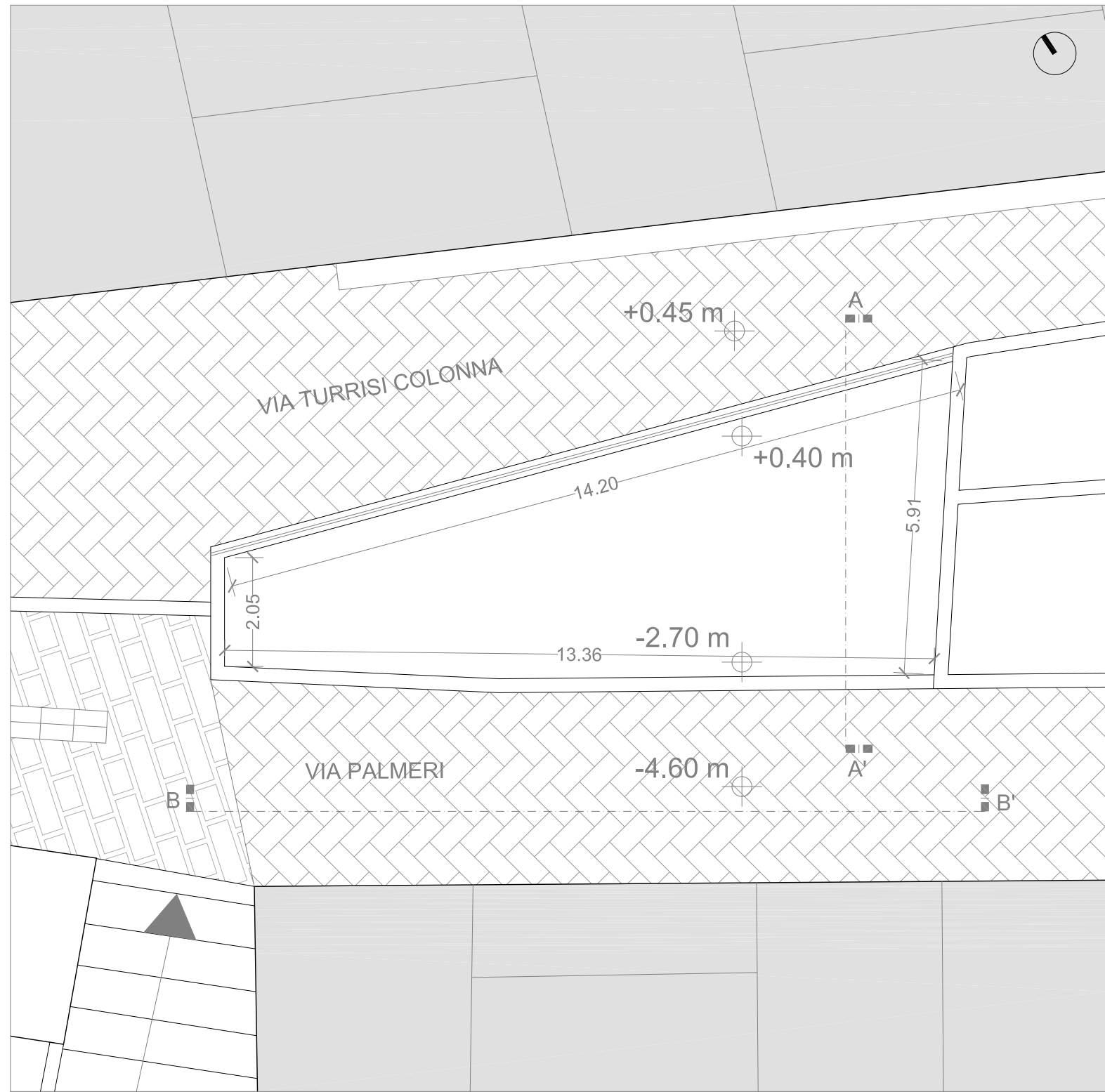
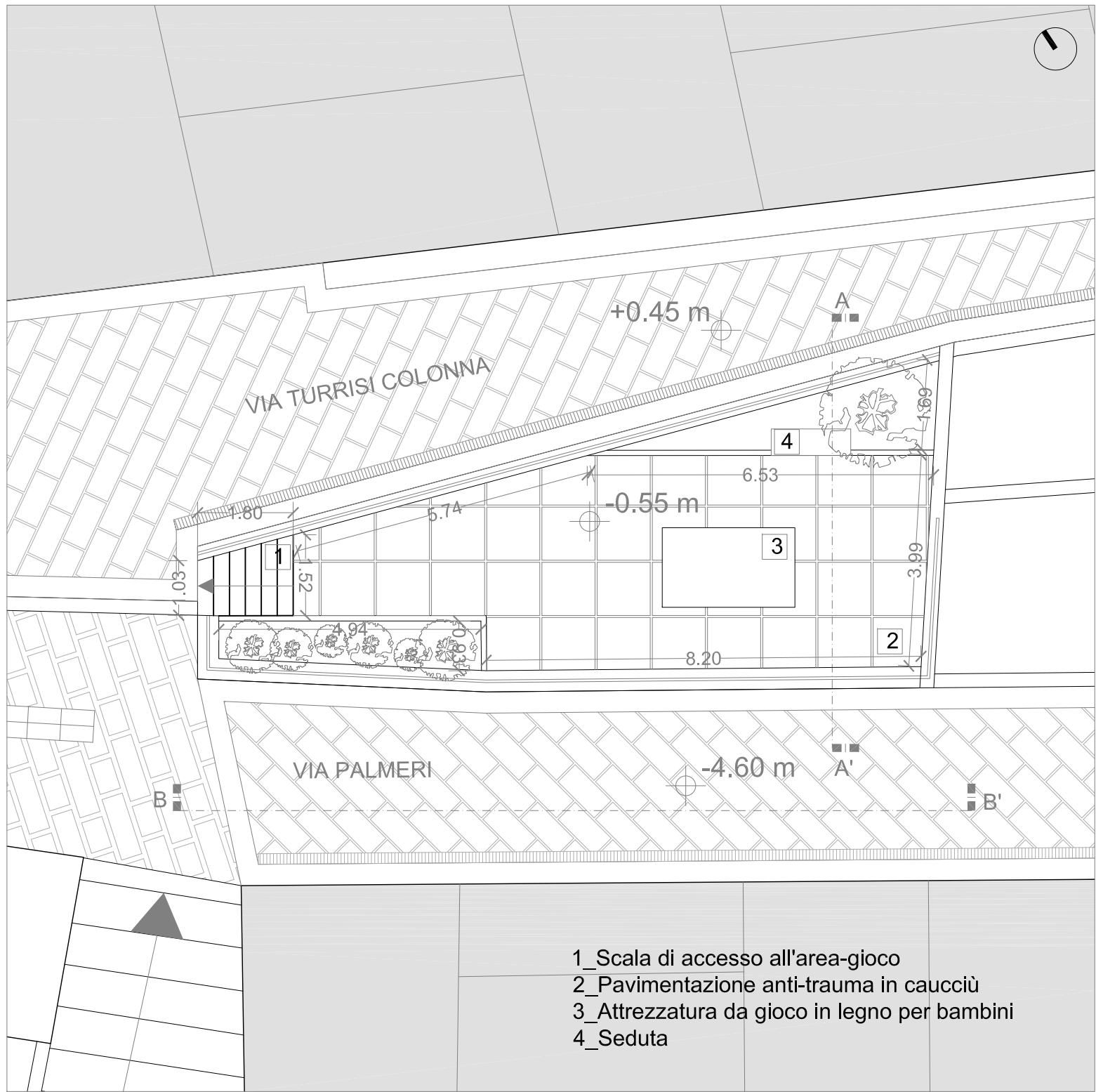


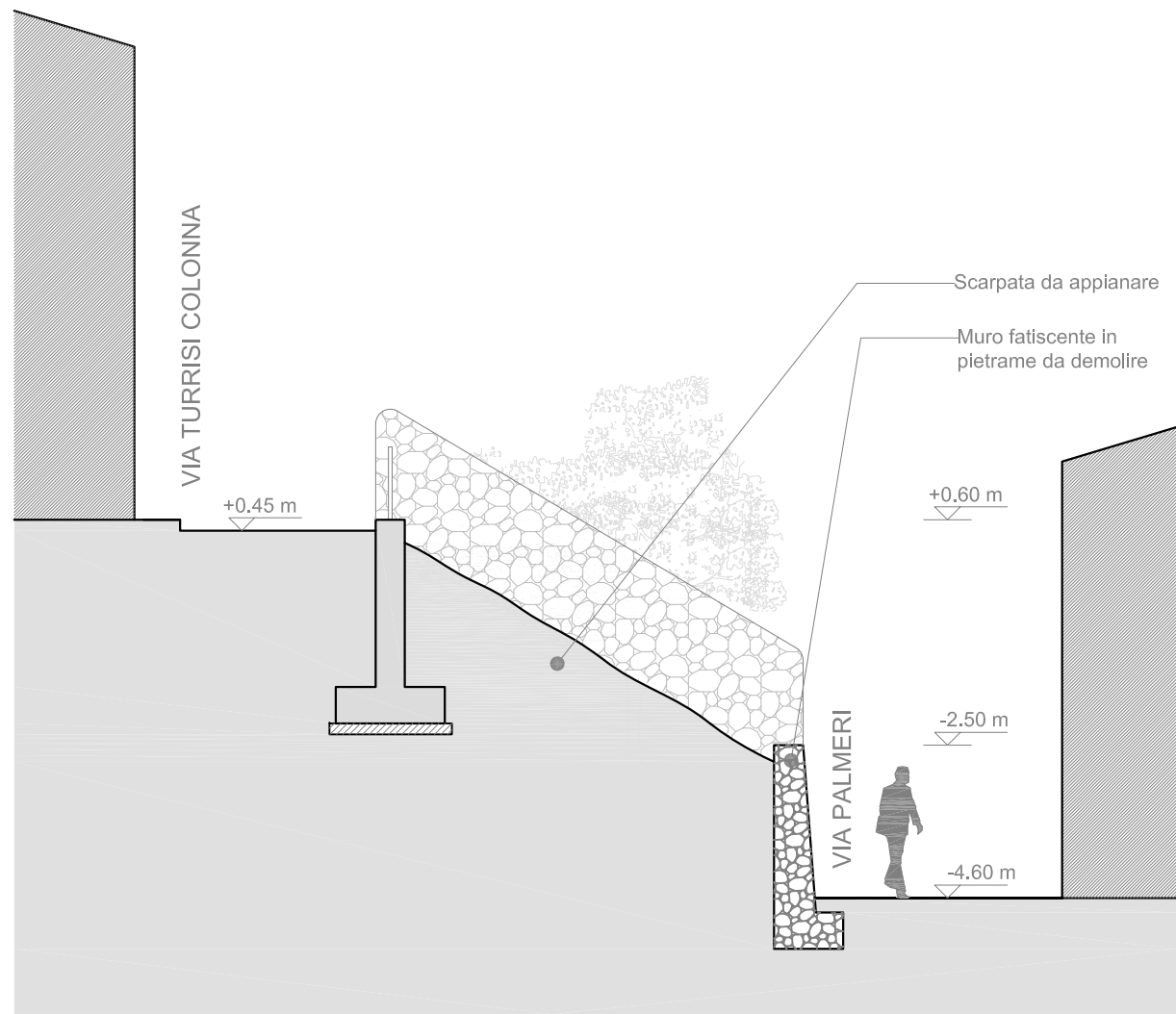
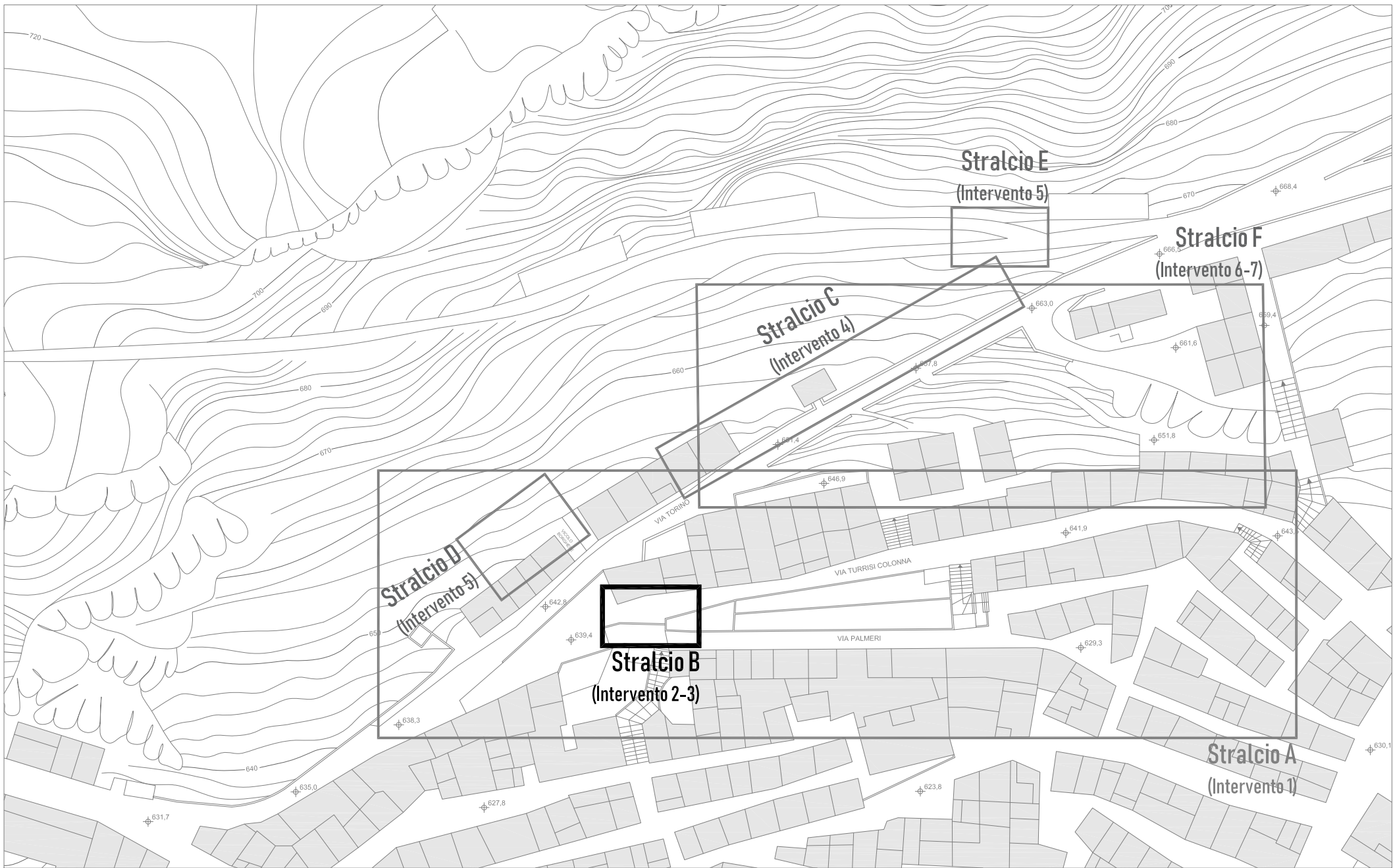
Planimetria: STATO DI FATTO_1:100



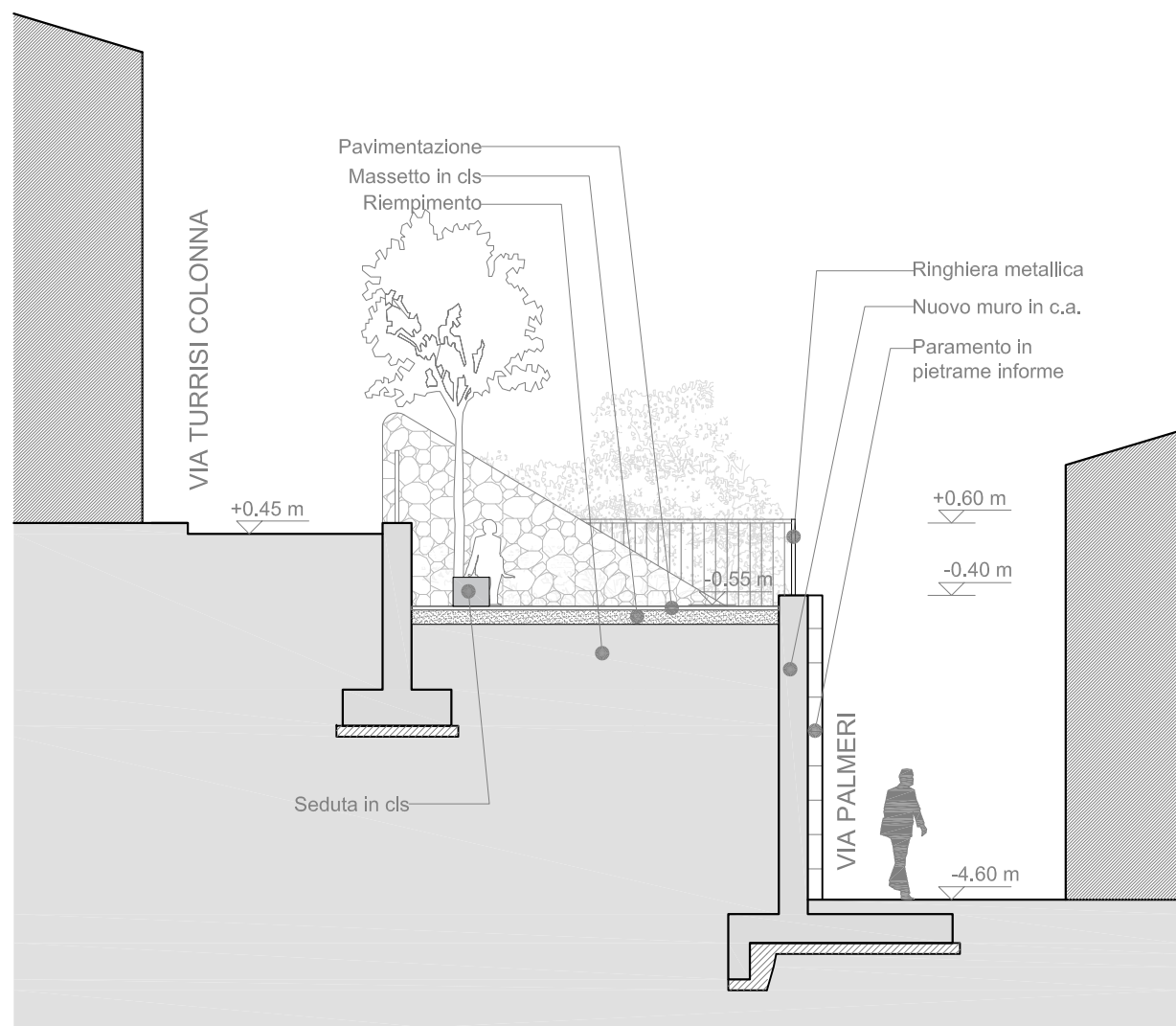
Planimetria: STATO DI PROGETTO_1:100



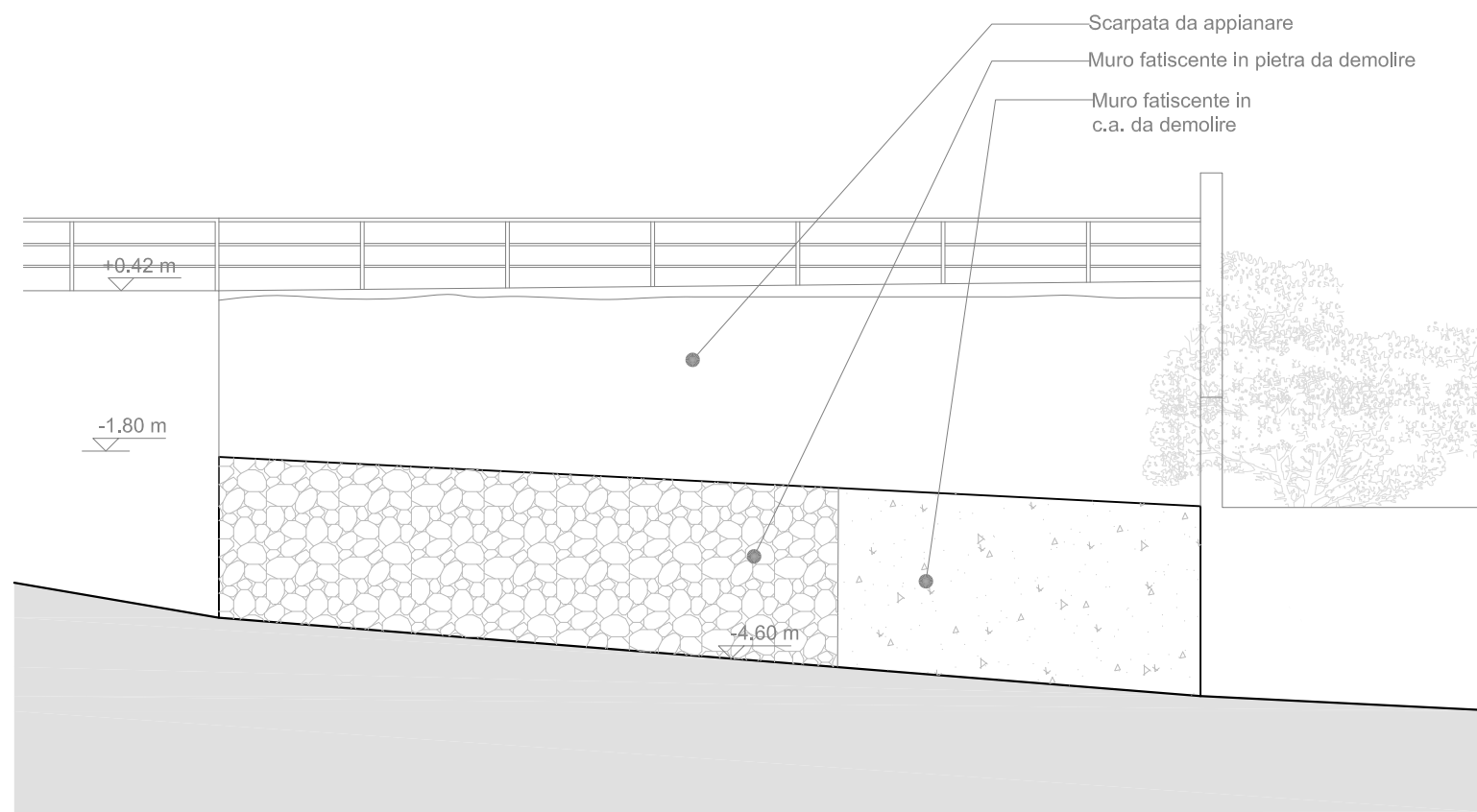
Individuazione degli stralci_1:1.000



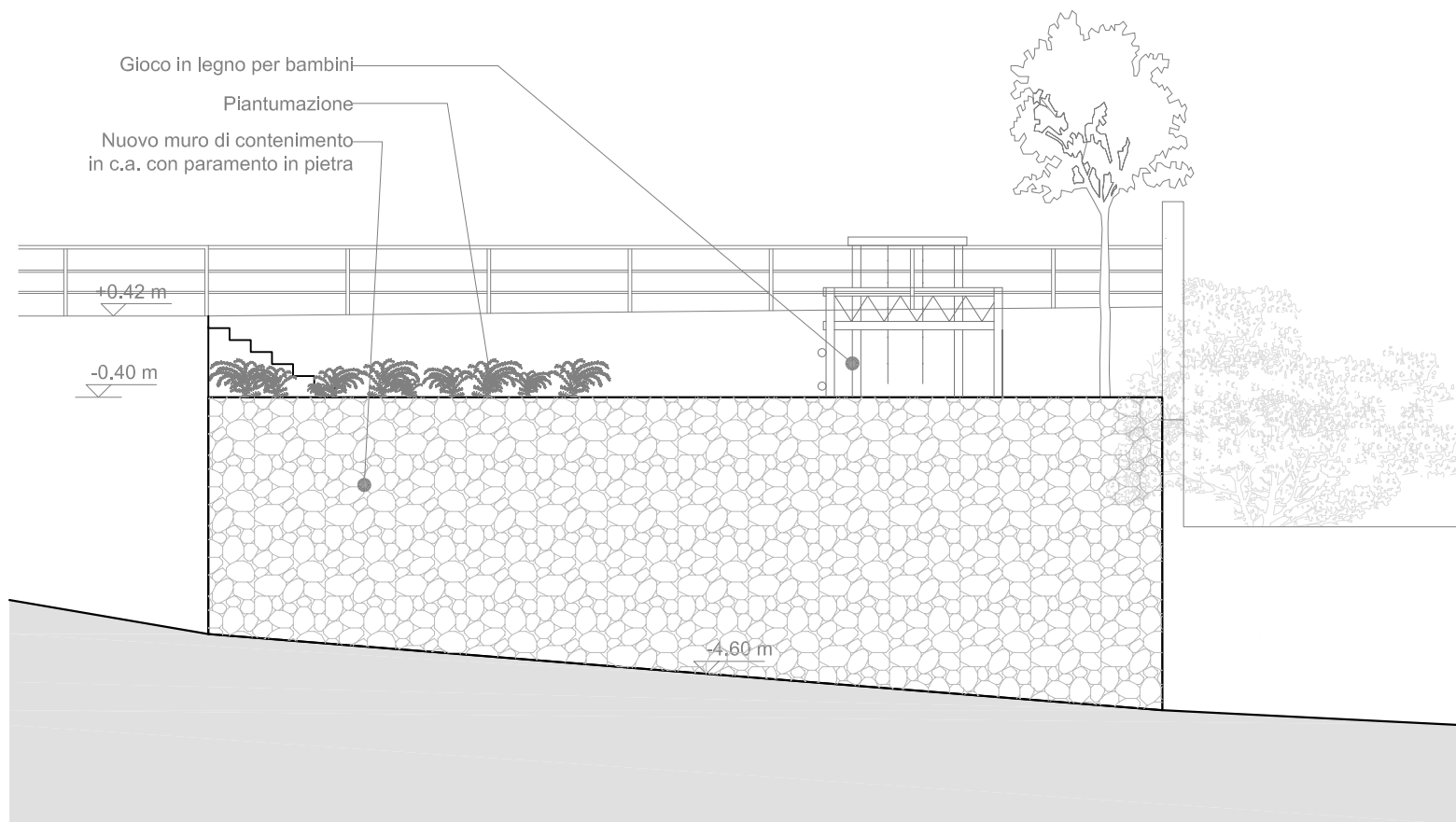
Sezione A-A'_STATO DI FATTO_1:100



Sezione A-A'_STATO DI PROGETTO_1:100



Sezione B-B'_STATO DI FATTO_1:100



Sezione B-B'_STATO DI PROGETTO_1:100

Spazio per visti

Technoside s.r.l.

SERVIZI DI INGEGNERIA

via Madonna di Fatima n.14

95030 Gravina di Catania

www.technoside.it

info@technoside.it

tel +39 095 7300309

fax +39 095 6360370

PROGETTISTA ARCHITETTONICO E D.L.
dott. ing. Filippo Di Mauro

COMUNE DI CALTAVUTURO

COMMITTENTE
COMUNE DI CALTAVUTURO

IMPRESA

TITOLO PROGETTO

INTERVENTI ATTI A RECUPERARE L'AREA ADIACENTE VIA TORINO IN UNO CON LE STRADE LIMITROFE E PER UNA CAMPAGNA D'ISPEZIONE E CONTROLLO DELLE RETI E DEI NODI IN ACCIAIO ESISTENTI A PROTEZIONE DEL QUARTIERE

TITOLO ELABORATO

Stralcio B (Interventi 2-3)

AGGIORNAMENTI

REV.	DATA	CAUSALE
00	10 / 2018	prima emissione

REDAITTO

RS

VERIFICATO

FD

CAVICOLLABORAZIONE

dott. ing. Serena Russo

Tavola

TA06

Scala

1:100

Formato

A1*

File

2333