







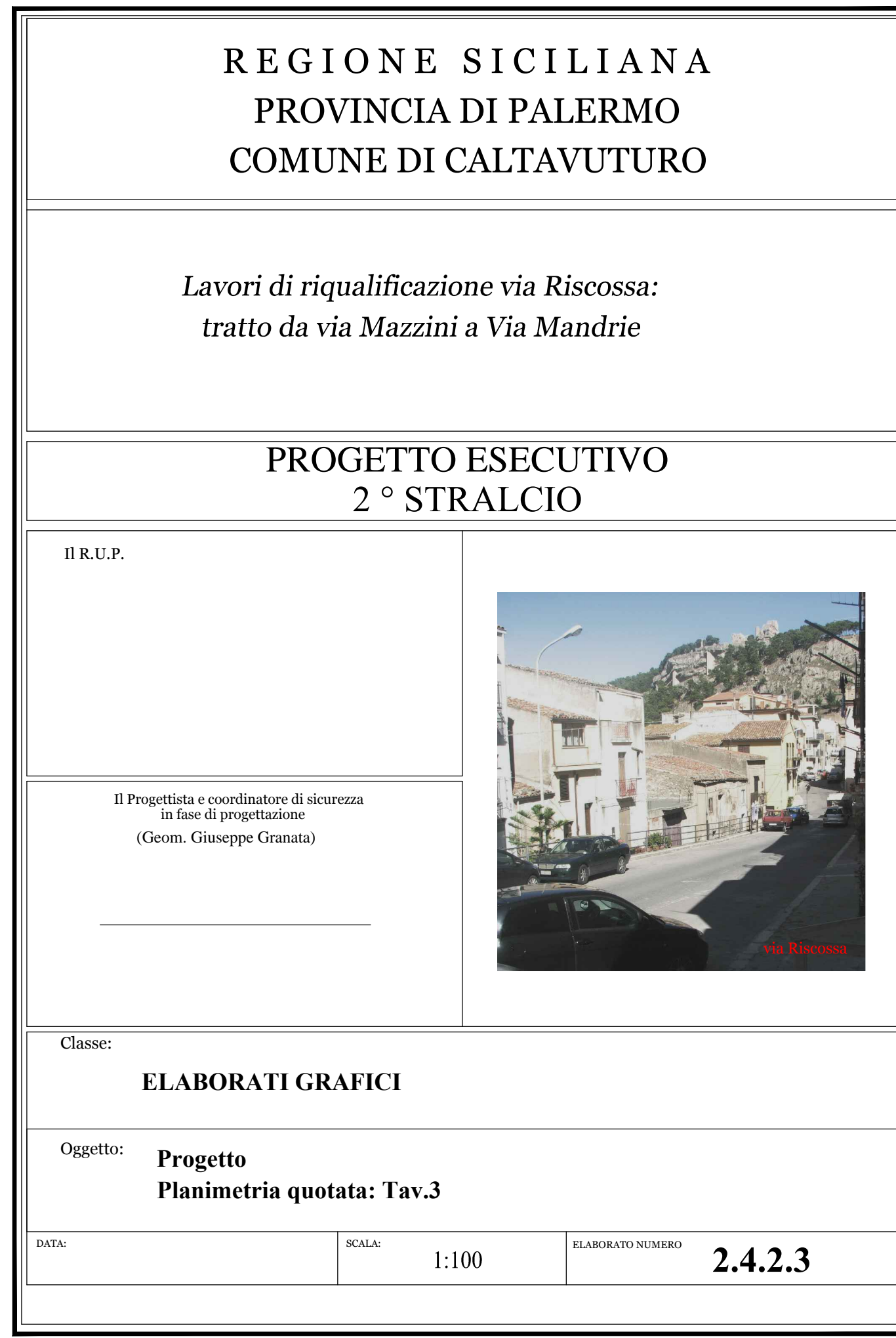
<p align="center">REGIONE SICILIANA PROVINCIA DI PALERMO COMUNE DI CALTAVUTURO</p>			
<p align="center"><i>Lavori di riqualificazione via Riscossa: tratto da via Mazzini a Via Mandrie</i></p>			
<p align="center">PROGETTO ESECUTIVO 2 ° STRALCIO</p>			
<p>II R.U.P.</p>			
<p>Il Progettista e coordinatore di sicurezza in loco di progettazione: (Geon. Giuseppe Craxiata)</p>			
<p>Classe:</p>			
<p align="center">ELABORATI GRAFICI</p>			
<p> Oggetto: Progetto Planimetria quotata: Tav.3</p>			
<p>DATA:</p>	<p>SCALA:</p>	<p>ELABORATO NUMERO:</p>	<p align="right">2.4.2.3</p>


<p align="center">REGIONE SICILIANA PROVINCIA DI PALERMO COMUNE DI CALTAVUTURO</p>			
<p align="center"><i>Lavori di riqualificazione via Riscossa: tratto da via Mazzini a Via Mandrie</i></p>			
<p align="center">PROGETTO ESECUTIVO 2 ° STRALCIO</p>			
<p>II R.U.P.</p>			
<p>Il Progettista e coordinatore di sicurezza in fase di progettazione: (Geom. Giuseppe Craxiata)</p>			
<p>Classe:</p>			
<p align="center">ELABORATI GRAFICI</p>			
<p> Oggetto: Progetto Planimetria quotata: Tav.3</p>			
DATA:	SCALA:	ELABORATO NUMERO:	2.4.2.3
	1:100		


<p align="center">REGIONE SICILIANA PROVINCIA DI PALERMO COMUNE DI CALTAVUTURO</p>			
<p align="center"><i>Lavori di riqualificazione via Riscossa: tratto da via Mazzini a Via Mandrie</i></p>			
<p align="center">PROGETTO ESECUTIVO 2 ° STRALCIO</p>			
<p>II R.U.P.</p>			
<p>Il Progettista e coordinatore di sicurezza in fase di progettazione: (Geom. Giuseppe Craxiata)</p>			
<p>Classe:</p>			
<p align="center">ELABORATI GRAFICI</p>			
<p> Oggetto: Progetto Planimetria quotata: Tav.3</p>			
<p>DATA:</p>	<p>SCALA:</p>	<p>ELABORATO NUMERO:</p>	<p align="right">2.4.2.3</p>


<p align="center">REGIONE SICILIANA PROVINCIA DI PALERMO COMUNE DI CALTAVUTURO</p>			
<p align="center"><i>Lavori di riqualificazione via Riscossa: tratto da via Mazzini a Via Mandrie</i></p>			
<p align="center">PROGETTO ESECUTIVO 2 ° STRALCIO</p>			
<p>II R.U.P.</p>			
<p>Il Progettista è coordinatore di sicurezza in fase di progettazione. (Geom. Giuseppe Craxiata)</p>			
<p>Classe:</p>			
<p align="center">ELABORATI GRAFICI</p>			
<p> Oggetto: Progetto Planimetria quotata: Tav.3</p>			
DATA:	SCALA:	ELABORATO NUMERO:	2.4.2.3
	1:100		


<p align="center">REGIONE SICILIANA PROVINCIA DI PALERMO COMUNE DI CALTAVUTURO</p>			
<p align="center"><i>Lavori di riqualificazione via Riscossa: tratto da via Mazzini a Via Mandrie</i></p>			
<p align="center">PROGETTO ESECUTIVO 2 ° STRALCIO</p>			
<p>II R.U.P.</p>			
<p>Il Progettista è coordinatore di sicurezza in fase di progettazione. (Geom. Giuseppe Craxiata)</p>			
<p>Classe:</p>			
<p align="center">ELABORATI GRAFICI</p>			
<p> Oggetto: Progetto Planimetria quotata: Tav.3</p>			
DATA:	SCALA:	ELABORATO NUMERO:	2.4.2.3
	1:100		




<p align="center">REGIONE SICILIANA PROVINCIA DI PALERMO COMUNE DI CALTAVUTURO</p>			
<p align="center"><i>Lavori di riqualificazione via Riscossa: tratto da via Mazzini a Via Mandrie</i></p>			
<p align="center">PROGETTO ESECUTIVO 2 ° STRALCIO</p>			
<p>II R.U.P.</p>			
<p>Il Progettista è coordinatore di sicurezza in fase di progettazione. (Geom. Giuseppe Craxiata)</p>			
<p>Classe:</p>			
<p align="center">ELABORATI GRAFICI</p>			
<p> Oggetto: Progetto Planimetria quotata: Tav.3</p>			
DATA:	SCALA:	ELABORATO NUMERO:	2.4.2.3
	1:100		

<p align="center">REGIONE SICILIANA PROVINCIA DI PALERMO COMUNE DI CALTAVUTURO</p>			
<p align="center"><i>Lavori di riqualificazione via Riscossa: tratto da via Mazzini a Via Mandrie</i></p>			
<p align="center">PROGETTO ESECUTIVO 2 ° STRALCIO</p>			
<p>II R.U.P.</p>			
<p>Il Progettista è coordinatore di sicurezza in fase di progettazione. (Geom. Giuseppe Craxiata)</p>			
<p>Classe:</p>			
<p align="center">ELABORATI GRAFICI</p>			
<p> Oggetto: Progetto Planimetria quotata: Tav.3</p>			
DATA:	SCALA:	ELABORATO NUMERO:	2.4.2.3
	1:100		

<p align="center">REGIONE SICILIANA PROVINCIA DI PALERMO COMUNE DI CALTAVUTURO</p>			
<p align="center"><i>Lavori di riqualificazione via Riscossa: tratto da via Mazzini a Via Mandrie</i></p>			
<p align="center">PROGETTO ESECUTIVO 2 ° STRALCIO</p>			
<p>II R.U.P.</p>			
<p>Il Progettista è coordinatore di sicurezza in fase di progettazione. (Geom. Giuseppe Craxiata)</p>			
<p>Classe:</p>			
<p align="center">ELABORATI GRAFICI</p>			
<p> Oggetto: Progetto Planimetria quotata: Tav.3</p>			
DATA:	SCALA:	ELABORATO NUMERO:	2.4.2.3
	1:100		

<p align="center">REGIONE SICILIANA PROVINCIA DI PALERMO COMUNE DI CALTAVUTURO</p>			
<p align="center"><i>Lavori di riqualificazione via Riscossa: tratto da via Mazzini a Via Mandrie</i></p>			
<p align="center">PROGETTO ESECUTIVO 2 ° STRALCIO</p>			
<p>II R.U.P.</p>			
<p>Il Progettista è coordinatore di sicurezza in fase di progettazione. (Geom. Giuseppe Craxiata)</p>			
<p>Classe:</p>			
<p align="center">ELABORATI GRAFICI</p>			
<p> Oggetto: Progetto Planimetria quotata: Tav.3</p>			
DATA:	SCALA:	ELABORATO NUMERO:	2.4.2.3
	1:100		

<p align="center">REGIONE SICILIANA PROVINCIA DI PALERMO COMUNE DI CALTAVUTURO</p>			
<p align="center"><i>Lavori di riqualificazione via Riscossa: tratto da via Mazzini a Via Mandrie</i></p>			
<p align="center">PROGETTO ESECUTIVO 2 ° STRALCIO</p>			
<p>II R.U.P.</p>			
<p>Il Progettista è coordinatore di sicurezza in fase di progettazione. (Geom. Giuseppe Craxiata)</p>			
<p>Classe:</p>			
<p align="center">ELABORATI GRAFICI</p>			
<p> Oggetto: Progetto Planimetria quotata: Tav.3</p>			
DATA:	SCALA:	ELABORATO NUMERO:	2.4.2.3
	1:100		

